


 Eremuaren muga / Limite del área  
 Industria erabilerako zona / zona uso industrial

proiektua proyeto	U.A.I. 2 KORTAZAR <b>ISPASTERKO ARAU SUBSIDIARIOEN ALDAKETA PUNTUALA</b>
fasea fase	<b>MODIFICACIÓN PUNTUAL DE LAS NN.SS. DE ISPASTER</b>
data fecha	HASIERAKO ONARPENA APROBACIÓN INICIAL
kokalekua situación	noviembre 2014 azaroa ISPASTER
sustituzialdea promotor	
planoa plano	II. ORDENAZIO PLANOAK II. PLANOS DE ORDENACIÓN
eskala escala	A3: 1/1.000
planoa plano	<b>ZONIFIKAZIO GLOBALA</b> ZONIFICACIÓN GLOBAL
eskala escala	<b>PII.02</b> PII-02_ZONIFIKAZIO_GLOBALA.dwg
idatze taldea equipo redactor	ANAIA TRIBADOS Arquitetos  MARCO SEGURIDA Geografos 