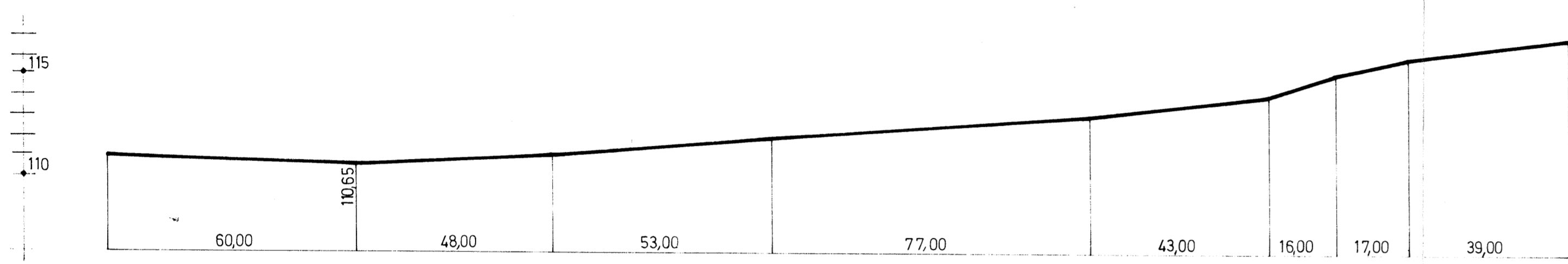
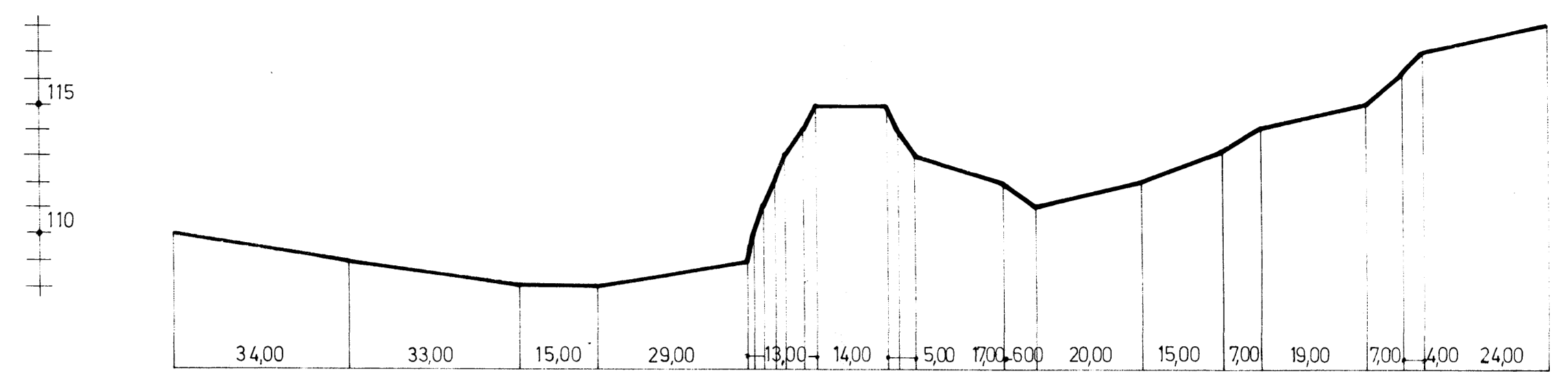


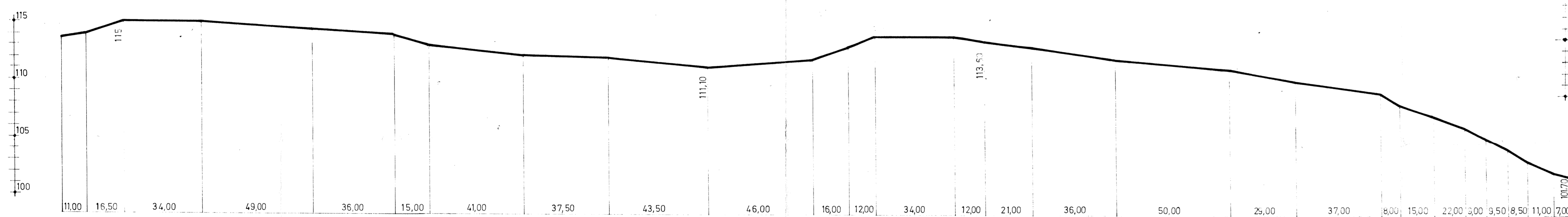
PERFIL LONGITUDINAL BI-V-1281



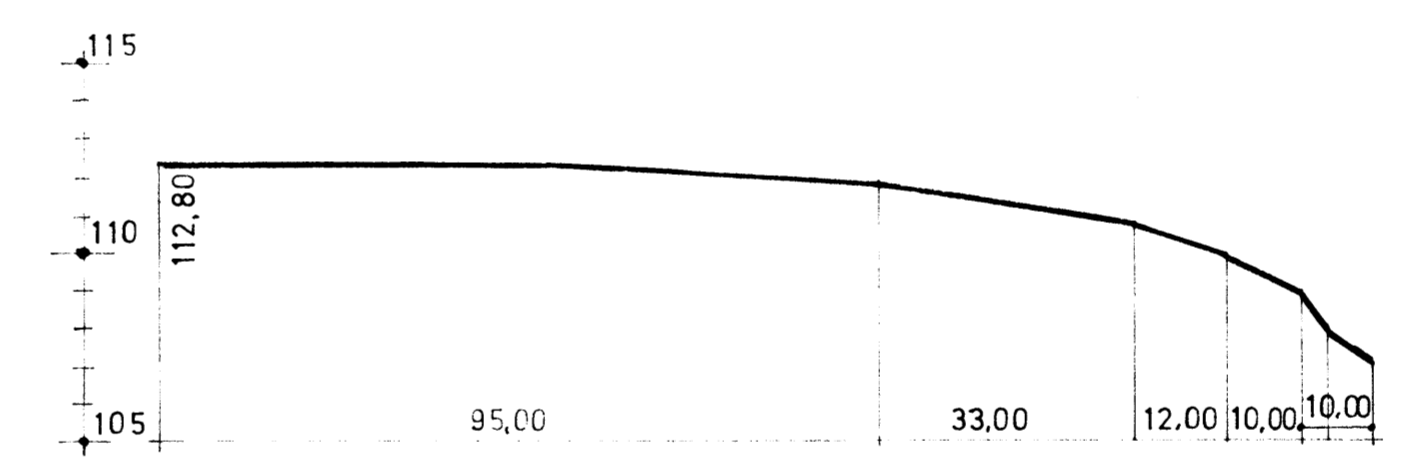
PERFIL LONGITUDINAL CALLE ERKIAGA KALEA



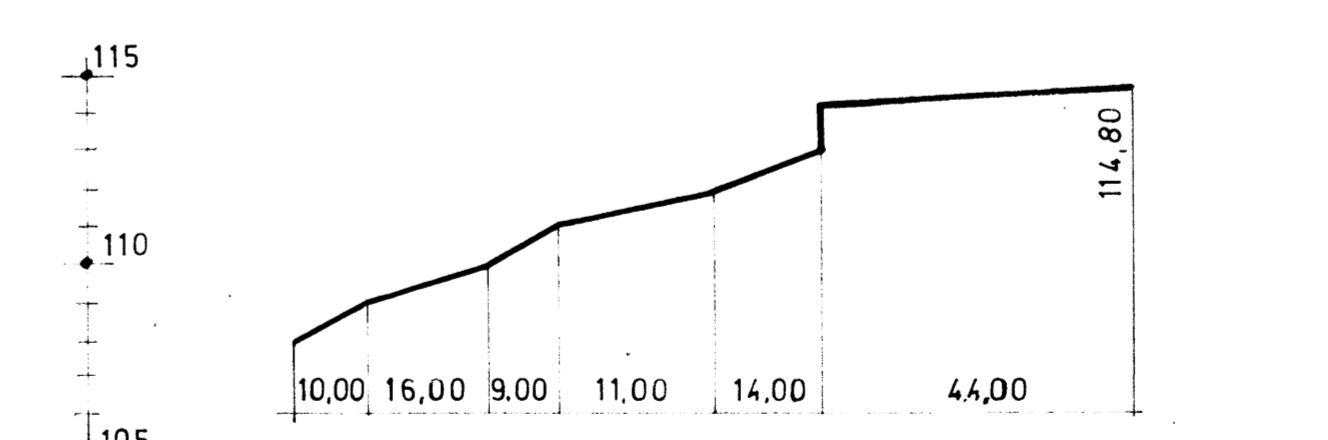
PERFIL LONGITUDINAL FUTURA CALLE "C"



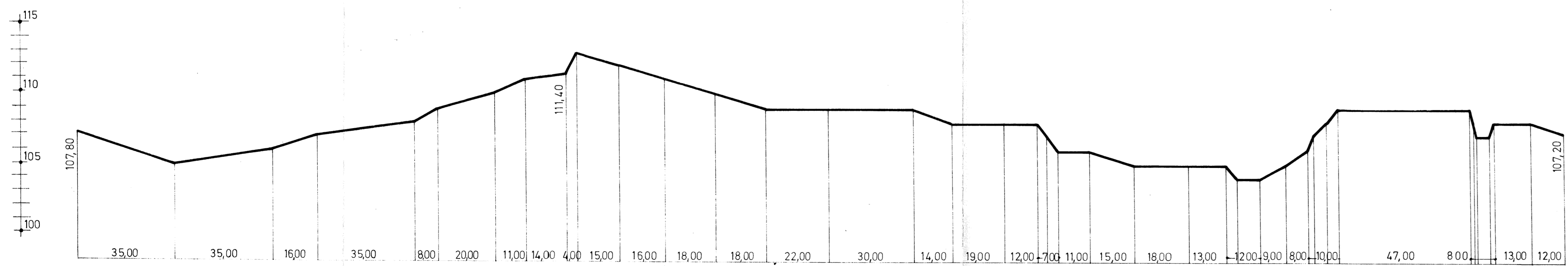
PERFIL LONGITUDINAL CALLE "A" EXISTENTE



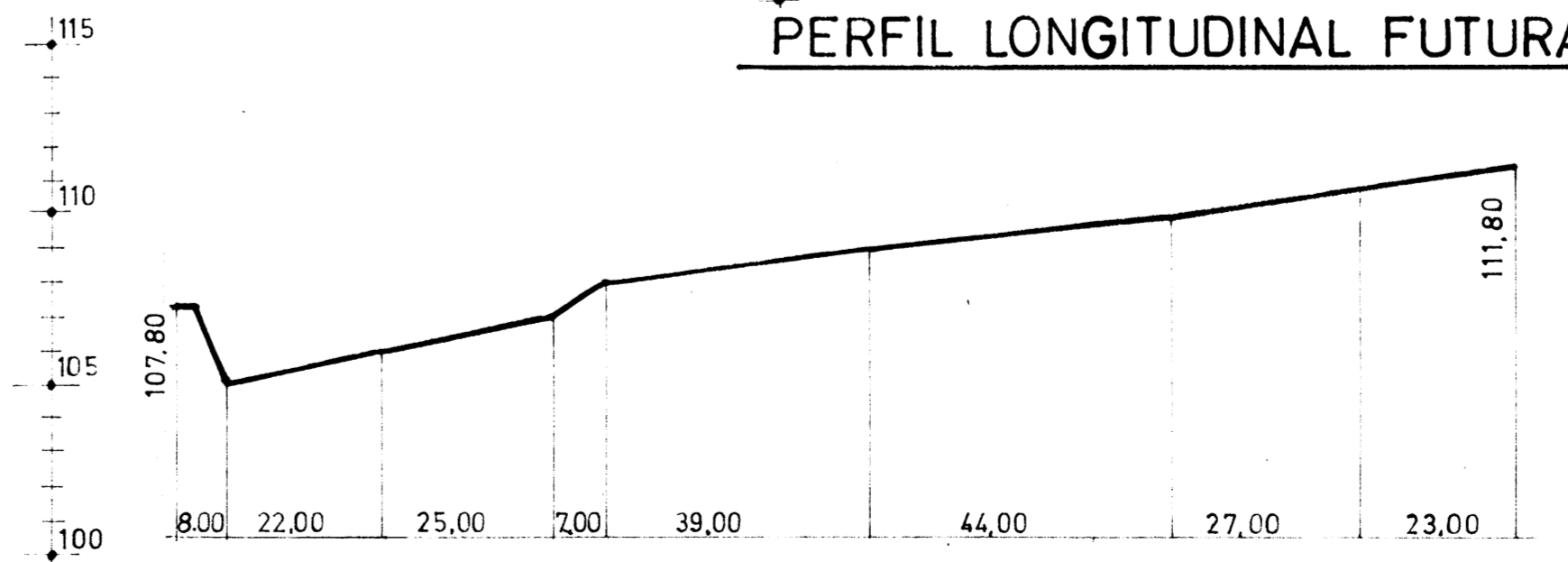
PERFIL LONGITUDINAL BENTAKALE



PERFIL LONGITUDINAL FUTURA CALLE "D"



PERFIL LONGITUDINAL FUTURA CALLE "B"




PERFIL LONGITUDINAL FUTURA CALLE "E"

NORMAS SUBSIDIARIAS DE PLANEAMIENTO

PLANEAKUNTZAKO ARAU ORDEZKATZAILEAK

Bizkaia Foru Diputación Foral de Bizkaia
G 10
03 AGO 1995
Zk/Nº Sarrera/Entrada


TEXTO REFORMADO RECOGIENDO LAS CONDICIONES DE LA ORDEN FORAL NÚMERO 247/1995 DEL 12 DE ABRIL DE 1.995 PUBLICADO EN EL BOLETIN OFICIAL DE BIZKAIA Nº 107 DEL MARTES 6 DE JUNIO DE 1.995 APROBADO EN PLENO EL DIA 17 DE JULIO DE 1.995.
ISPASTER A 20 DE JULIO DE 1.995



[Handwritten signature]

ISPASTER

HIRIGINTZA SAIA
PERMUTAKO OMBARRERA
21110000
MUNIZIPAL SAIA
DEPARTAMENTO DE URBANISMO



LUIS MA LOPEZ DE GEREÑU URRESTI arquitecto

PERFILES TOPOGRAFICOS ESTADO ACTUAL	MAYO 1995 MAIATZAN	TOPOGRAFIKO PERFILAK GAURKO EGOERA
40		
h=1/1000 v=1/200		